

Térségi tervekkel való összhang igazolása

Országos Területrendezési Terv módosított 2003. évi XXVI. törvény

Települési térség ● 750 - 1000 ha között

Mezőgazdasági térség

Vegyes területfelhasználású térség

A rendezés alá vont terület mezőgazdasági térséggel fedett. A 32,9 ha nagyságú bányatelekkel fedett terület a külterület 2%-a.



3/1. sz. melléklet
Országos ökológiai hálózat övezete

Országos ökológiai hálózat övezete

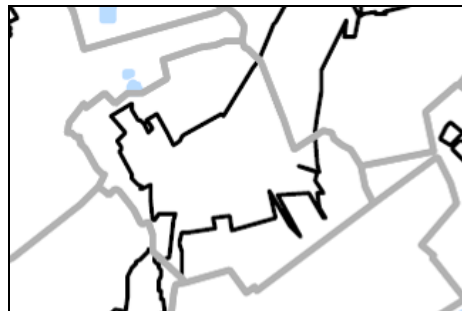
A rendezés alá vont területet nem érinti az övezet.



3/2. sz. melléklet
Kiváló termőhelyi adottságú szántóterület övezete

Kiváló termőhelyi adottságú szántóterület övezete

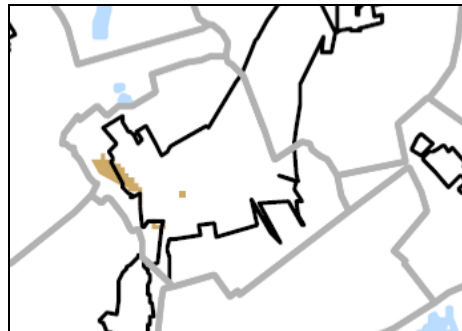
A rendezés alá vont területet nem érinti az övezet.



3/3. sz. melléklet
Jó termőhelyi adottságú szántóterület övezete

Jó termőhelyi adottságú szántóterület övezete

A rendezés alá vont területet nem érinti az övezet.




3/4. sz. melléklet
Kiváló termőhelyi adottságú erdőterület övezete

Kiváló termőhelyi adottságú erdőterület övezete

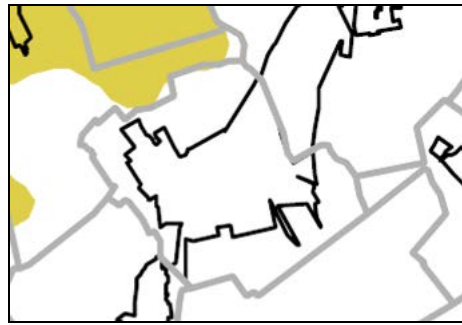
A rendezés alá vont területet nem érinti az övezet.




3/5. sz. melléklet
Tájképvédelmi szempontból kiemelten kezelendő terület övezete

 Tájképvédelmi szempontból kiemelten kezelendő terület övezete

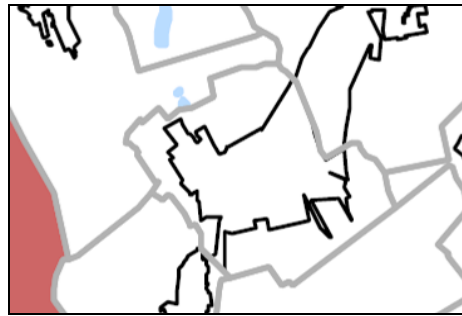
A rendezés alá vont területet nem érinti az övezet.




3/6. sz. melléklet
Világörökségi és világörökségi várományos terület övezete

 Világörökségi és világörökségi várományos terület övezete

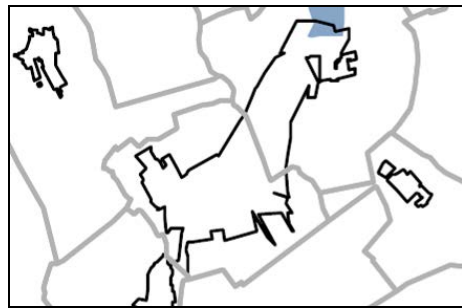
A rendezés alá vont területet nem érinti az övezet.





3/7. sz. melléklet
Országos vízminőség-védelmi terület övezete

 Országos vízminőség-védelmi terület övezete

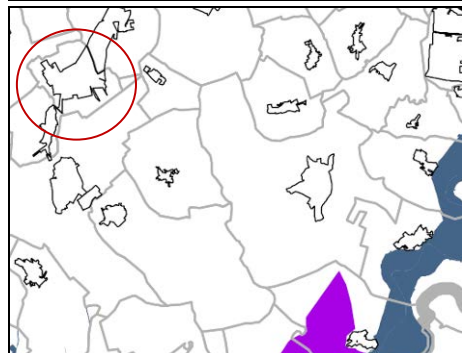
A rendezés alá vont területet nem érinti az övezet.




3/8. sz. melléklet
Nagyvízi meder és a Vásárhelyi terv továbbfejlesztése keretében megvalósuló vízkár elhárítási célú szükségtározók területének övezete

 Nagyvízi meder területének övezete
 Vásárhelyi-terv továbbfejlesztése keretében megvalósuló vízkár-elhárítási célú szükségtározók területének övezete

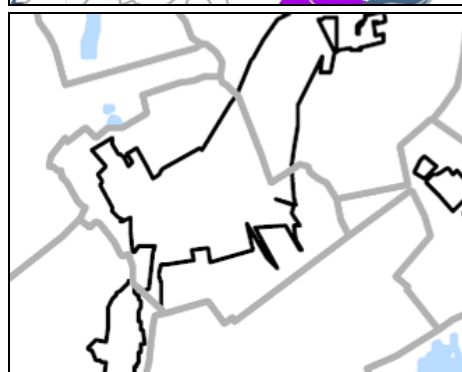
A rendezés alá vont területet nem érinti az övezet.



3/9. sz. melléklet
Kiemelt fontosságú honvédelmi terület övezete.

 Kiemelt fontosságú honvédelmi terület övezete

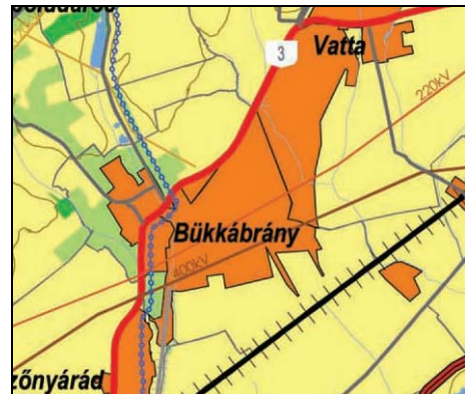
A rendezés alá vont területet nem érinti az övezet.



**Borsod-Abaúj-Zemplén Megye Területrendezési Terve
10/2009. (V.5.) önkormányzati rendelettel elfogadva**


2. sz. melléklet - Társági Szerkezeti Terv

TERÜLETFELHASZNÁLÁS RENDSZERE	
	Erdőgazdálkodási térség
	Mezőgazdasági térség
	Vegyes területfelhasználású térség
	Vízgazdálkodási térség
	Városias települési térség
	Hagyományosan vidéki települési térség



A rendezés alá vont terület hagyományosan vidéki települési térséggel fedett.




3/1. sz. melléklet
Országos ökológiai hálózat övezete

 Országos ökológiai hálózat övezete

A rendezés alá vont területet nem érinti az övezet.





3/2. sz. melléklet
Kiváló termőhelyi adottságú szántóterületek, kiváló termőhelyi adottságú erdőterületek, erdőtelepítésre alkalmas terület övezetei

	Kiváló termőhelyi adottságú szántóterületek
	Kiváló termőhelyi adottságú erdőterületek
	Erdőtelepítésre alkalmas terület övezetei

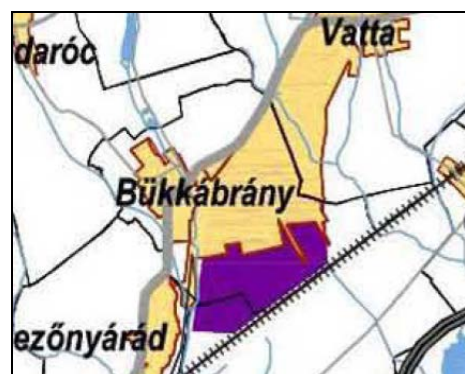
A rendezés alá vont területet nem érinti az övezet.



3/3. sz. melléklet
Országos és komplex tájrehabilitációt igénylő területek övezete

	Országos komplex tájrehabilitációt igénylő terület övezete
	Térségi komplex tájrehabilitációt igénylő területek övezete

A rendezés alá vont területet nem érinti az övezet.



3/4. sz. melléklet
Országos jelentőségű és térségi jelentőségű tájképvédelmi terület övezete

	Országos jelentőségű tájképvédelmi terület övezete
	Térségi jelentőségű tájképvédelmi területek

A rendezés alá vont területet nem érinti az övezet.



3/5. sz. melléklet
Világörökség és világörökség várományos terület övezete, történeti települési terület övezete

	Világörökség és világörökség várományos terület övezete
	Történeti települési terület övezete

A rendezés alá vont területet nem érinti az övezet.



3/6. sz. melléklet
Kiemelten érzékeny felszín alatti vízminőség-védelmi terület övezete

	Kiemelten érzékeny felszín alatti vízminőség-védelmi terület
--	--

A rendezés alá vont területet nem érinti az övezet.



3/7. sz. melléklet
Felszíni vizek vízminőség-védelmi vízgyűjtő területének övezete

	Felszíni vizek vízminőség-védelmi vízgyűjtő területének övezete
--	---

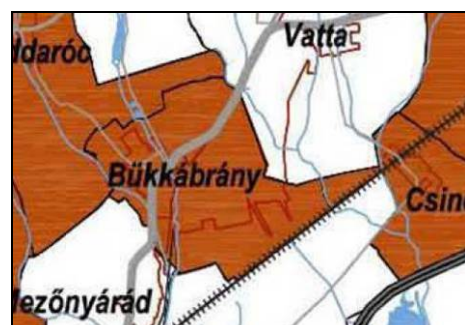
A rendezés alá vont területet nem érinti az övezet.





3/8. sz. melléklet
Ásványi nyersanyag-gazdálkodási területek övezete

	Ásványi nyersanyag-gazdálkodási területek övezete
--	---

A rendezés alá vont területet fedi az övezet. A bányatelek rekultiváció keretein belül tervezett a módosítás.




3/9. sz. melléklet
Együtt tervezhető térségek övezete

	Együtt tervezhető térségek övezete
	Fejlesztési pólus

A rendezés alá vont területet nem érinti az övezet.




3/10. sz. melléklet
Kiemelt fontosságú meglévő honvédelmi terület övezete

	Kiemelt fontosságú meglévő honvédelmi területek övezete
	Honvédelmi területek övezete

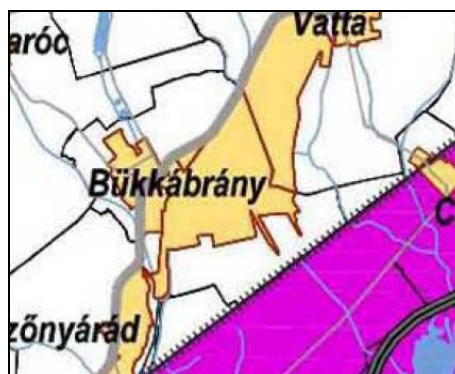
A rendezés alá vont területet nem érinti az övezet.



3/11. sz. melléklet
Rendszeresen belvízjárta terület

	Rendszeresen belvízjárta terület
---	----------------------------------

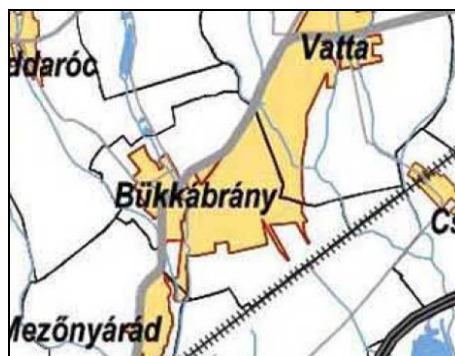
A rendezés alá vont területet nem érinti az övezet.



3/12. sz. melléklet
Nagyvízi meder övezete

	Nagyvízi meder övezete
---	------------------------

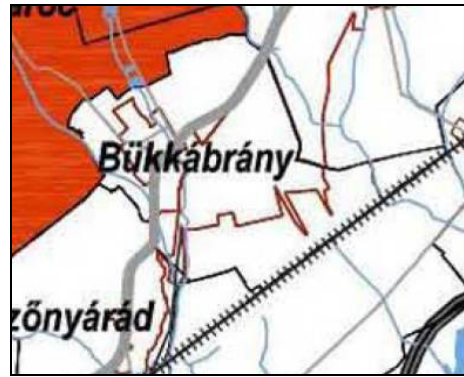
A rendezés alá vont területet nem érinti az övezet.



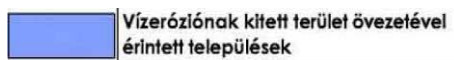
3/13. sz. melléklet
Földtani veszélyforrás területe



A rendezés alá vont területet nem érinti az övezet.



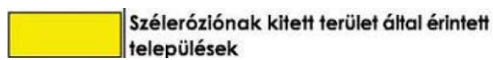
3/14. sz. melléklet
Vízérózióknak kitett területek által érintett települések övezete



A rendezés alá vont területet nem érinti az övezet.



3/15. sz. melléklet
Szélérózióknak kitett területek által érintett települések övezete



A rendezés alá vont területet nem érinti az övezet.



A rendezési szándék nem ellentétes a magasabb szintű tervekkel.